

Bebauungsplan „Vor Loh“

Verfahren nach § 13b BauGB

in Isingen

PLANUNGSRECHTLICHE FESTSETZUNGEN

Unterlagen für die Sitzung am 19.12.2019

Entwurf

I. Rechtsgrundlagen

Rechtsgrundlagen dieses Bebauungsplanes sind:

- Baugesetzbuch (BauGB) in der Fassung der Bekanntmachung vom 03.11.2017 (BGBl. I S. 3634)
- Baunutzungsverordnung (BauNVO) in der Fassung der Bekanntmachung vom 21.11.2017 (BGBl. I S. 3786)
- Planzeichenverordnung (PlanzV) vom 18.12.1990 (BGBl. I S. 58), zuletzt geändert durch Art. 3 des Gesetzes zur Umsetzung der Richtlinie 2014/52/EU im Städtebaurecht und zur Stärkung des neuen Zusammenlebens in der Stadt vom 04.05.2017 (BGBl. I S. 1057)
- Landesbauordnung für Baden-Württemberg (LBO) vom 05.03.2010 (GBl. S. 357), zuletzt geändert durch Gesetz vom 18. Juli 2019 (GBl. S. 313)
- Gemeindeordnung für Baden-Württemberg (GemO) in der Fassung vom 24.07.2000 (GBl. S. 581), zuletzt geändert durch Artikel 16 des Gesetzes vom 21. Mai 2019 (GBl. S. 161, 186)

Aufgrund § 9 BauGB in Verbindung mit der BauNVO und der LBO Baden-Württemberg werden für das Gebiet des Bebauungsplanes - in Ergänzung zum Plan und zur Zeichenerklärung - nachfolgende planungsrechtliche Festsetzungen getroffen. Mit Inkrafttreten dieses Bebauungsplanes treten alle bisherigen planungsrechtlichen Festsetzungen im Geltungsbereich außer Kraft.

II. Planungsrechtliche Festsetzungen (§§ 1 bis 23 BauNVO + § 9 BauGB)

1. Räumlicher Geltungsbereich (§ 9 Abs. 7 BauGB)

Die Grenzen des räumlichen Geltungsbereichs des Bebauungsplans sind im Lageplan schwarz gestrichelt dargestellt.

2. Art der baulichen Nutzung (§ 9 Abs.1 Nr.1 BauGB, §§ 1-15 BauNVO)

2.1. Allgemeines Wohngebiet – WA (§ 9 Abs. 1 Nr. 1 BauGB i. V. m. §§ 1 Abs. 5 und 6 BauNVO sowie § 4 BauNVO)

Allgemeine Wohngebiete dienen vorwiegend dem Wohnen

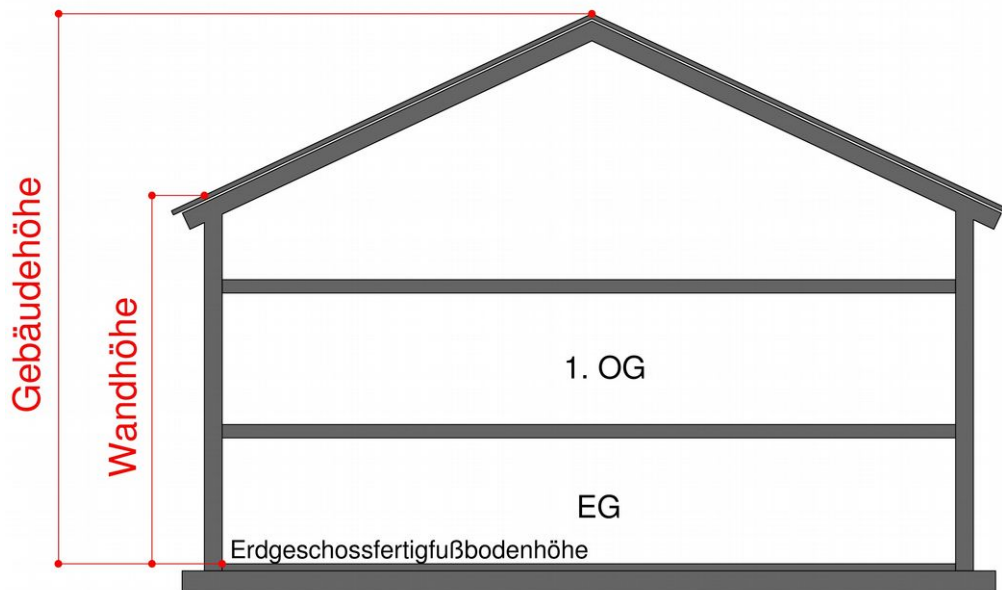
	allgemein zulässig	ausnahmsweise zulässig	nicht zulässig
Wohngebäude	<input checked="" type="checkbox"/>	<input type="checkbox"/>	<input type="checkbox"/>
die der Versorgung des Gebiets dienenden Läden, Schank- und Speisewirtschaften	<input checked="" type="checkbox"/>	<input type="checkbox"/>	<input type="checkbox"/>
nicht störende Handwerksbetriebe	<input checked="" type="checkbox"/>	<input type="checkbox"/>	<input type="checkbox"/>
Anlagen für kirchliche, kulturelle, soziale, gesundheitliche und sportliche Zwecke	<input checked="" type="checkbox"/>	<input type="checkbox"/>	<input type="checkbox"/>
Betriebe des Beherbergungsgewerbes	<input type="checkbox"/>	<input type="checkbox"/>	<input checked="" type="checkbox"/>
sonstige nicht störende Gewerbebetriebe	<input type="checkbox"/>	<input type="checkbox"/>	<input checked="" type="checkbox"/>
Anlagen für Verwaltungen	<input type="checkbox"/>	<input type="checkbox"/>	<input checked="" type="checkbox"/>
Gartenbaubetriebe	<input type="checkbox"/>	<input type="checkbox"/>	<input checked="" type="checkbox"/>
Tankstellen	<input type="checkbox"/>	<input type="checkbox"/>	<input checked="" type="checkbox"/>

3. Maß der baulichen Nutzung (§ 9 Abs.1 Nr.1 BauGB und §§ 16-21a BauNVO)

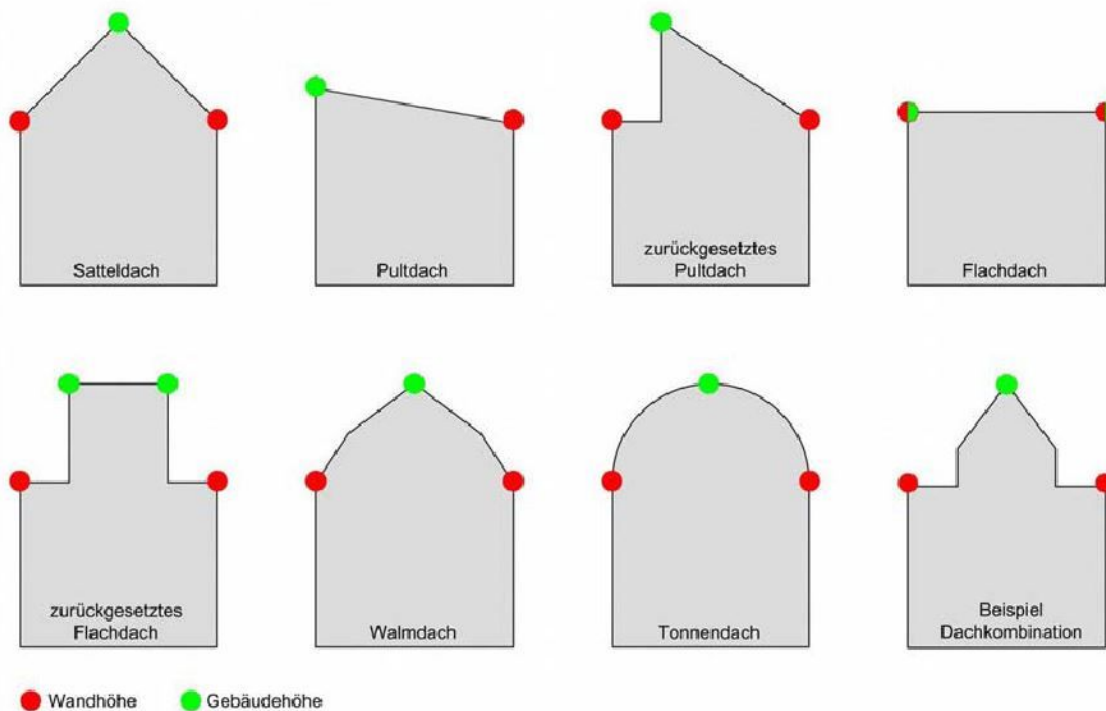
3.1. Höhe der baulichen Anlagen (§ 9 Abs. 1 Nr. 1 BauGB i. V. m. § 18 BauNVO)

Die zulässige Höhe der baulichen Anlagen ist gemäß Planeintrag durch die Festsetzung der maximalen Wandhöhe (WHmax) und der maximalen Gebäudehöhe (GHmax) begrenzt und bezieht sich auf die Erdgeschossfertigfußbodenhöhe (EFH). Für Flachdächer und Pultdächer gilt abweichend: GHmax = WHmax gemäß Planeintrag zzgl. 0,50 m.

Die Wandhöhe wird gemessen von der EFH bis zum Schnittpunkt der Außenwand mit der Dachkonstruktion gemäß der nachstehenden Skizze. Die Gebäudehöhe wird gemäß der nachstehenden Skizze gemessen von der EFH bis zu dem Punkt, an dem das Gebäudedach am höchsten in Erscheinung tritt.



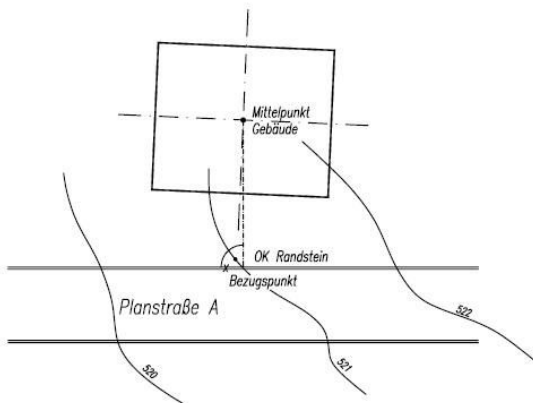
Die nachfolgend dargestellten Punkte werden dabei als Wand- und Gebäudehöhe definiert:



Die Höhenlage der EFH ist gemäß der nachstehenden Ausführungen zu ermitteln, wobei Abweichung um bis zu plus/minus 0,50 m zulässig sind:

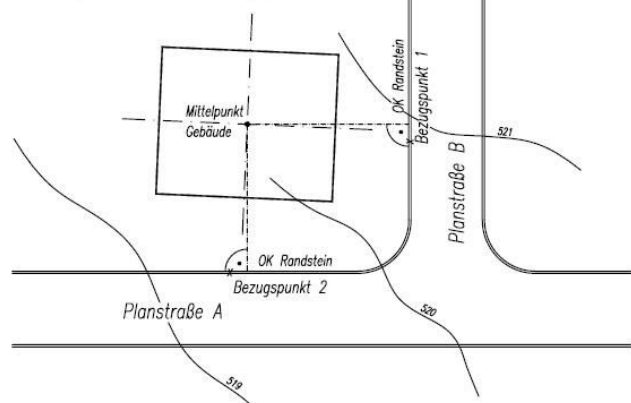
- Grundstücke mit einer angrenzenden Straße (vgl. Skizze A):
Die Höhenlage der EFH entspricht der Höhenlage der angrenzenden Straßenverkehrsfläche (Endausbau) rechtwinklig zum Mittelpunkt des Gebäudes.
- Grundstücke an 2 Straßenverkehrsflächen (vgl. Skizze B):
Die Höhenlage der EFH entspricht dem Mittelwert der Höhenlage der beiden angrenzenden Straßenverkehrsflächen ($(\text{Höhenlage Bezugspunkt 1} + \text{Höhenlage Bezugspunkt 2} / 2)$) im Endausbau rechtwinklig zum Mittelpunkt des Gebäudes.

Skizze A



Skizze B

EFH = gemittelter Wert Bezugspunkt 1 oder 2



3.2. Grundflächenzahl (GRZ) (§ 9 Abs. 1 Nr. 1 BauGB i.V. m. §§ 16 und 19 BauNVO)

Die Grundflächenzahl (GRZ) ist entsprechend dem Planeintrag in der Nutzungsschablone festgesetzt.

Es handelt sich um Maximalwerte, die durch die ausgewiesenen überbaubaren Grundstücksflächen (Baugrenzen) eingeschränkt sein können.

3.3. Zahl der Vollgeschosse (§ 9 Abs. 1 Nr. 1 BauGB i. V. m. §§ 16 und 20 BauNVO)

Die maximal zulässige Zahl der Vollgeschosse ist den Nutzungsschablonen im Planteil zu entnehmen und wird als Höchstwert festgesetzt.

4. Bauweise und Baugrenzen (§ 9 Abs. 1 Nr. 2 BauGB i. V. m. § 22 BauNVO)

Entsprechend dem Planeintrag in der Nutzungsschablone wird die offene Bauweise (o) festgesetzt. Die Gebäude sind mit seitlichem Grenzabstand zu errichten, die Gebäudelänge darf höchstens 50 m betragen.

5. Überbaubare Grundstücksflächen (§ 9 Abs. 1 Nr. 2 BauGB i. V. m. § 23 BauNVO)

Die überbaubaren Grundstücksflächen sind im Lageplan durch Baugrenzen festgesetzt.

6. Garagen und Carports und Stellplätze (§ 9 Abs. 1 Nr. 4 BauGB i. V. m. § 12 BauNVO)

Garagen, Stellplätze und Carports sind nach § 23 Abs. 5 BauNVO auch außerhalb der überbaubaren Grundstücksfläche zulässig, sofern keine anderen Festsetzungen bzw. Belange entgegen stehen.

Garagen müssen zu den öffentlichen Verkehrsflächen bei Parallelaufstellung einen seitlichen Abstand von mindestens 0,50 m haben und bei Senkrechtaufstellung einen Stauraum von mindestens 5,50 m einhalten.

Carports müssen einen Abstand von 0,50 m zur öffentlichen Verkehrsfläche einhalten.

7. Nebenanlagen (§ 9 Abs. 1 Nr. 4 BauGB und §§ 14 und 23 Abs.5 BauNVO)

Nebenanlagen sind auch außerhalb der überbaubaren Grundstücksflächen zulässig, soweit sie dem Nutzungszweck der in diesem Baugebiet gelegenen Grundstücke oder dem Baugebiet selbst dienen.

Zulässig sind auch Nebenanlagen und Einrichtungen, die der Versorgung des Baugebietes mit Elektrizität, Gas, Wärme und Wasser sowie zur Ableitung von Abwasser dienen, sofern für diese im Bebauungsplan keine besonderen Flächen festgesetzt sind. Dies gilt auch für fernmeldetechnische Nebenanlagen.

In Vorgärten sind Nebenanlagen, sofern sie Gebäude sind, nicht zulässig.

Pro Grundstück sind max. 2 nicht gleichartige Nebenanlagen außer Garagen und Stellplätze nach § 14 Abs. 1 BauNVO zulässig.

Gebäude als Nebenanlagen sind mit einem Brutto-Rauminhalt bis max. 40 cbm zulässig.

8. Flächen für die Abwasserbeseitigung (§ 9 Abs. 1 Nr. 14 BauGB)

Im Plangebiet ist ein Trennsystem vorgesehen. Das anfallende unbelastete Oberflächenwasser ist auf dem jeweiligen Grundstück zu sammeln und gedrosselt in den Regenwasserkanal abzuleiten. Von dort wird es in die Vorflut eingeleitet.

9. Versorgungsleitungen (§ 9 Abs. 1 Nr. 13 BauGB)

Versorgungsleitungen sind unterirdisch zu führen.

10. Verkehrsflächen (§ 9 Abs. 1 Nr. 11 BauGB)

Öffentliche Straßenverkehrsflächen werden entsprechend den Eintragungen im Planteil festgesetzt.

Zufahrten zu den Baugrundstücken sind nur von den Erschließungsstraßen aus zulässig.

11. Öffentliche Grünflächen (§ 9 Abs. 1 Nr. 15 BauGB)

Der als öffentliche Grünfläche “Verkehrsgrün” festgesetzte Bereich ist als Verkehrsgrün anzulegen und dauerhaft zu unterhalten.

12. Berücksichtigung der Belange von Natur und Landschaft (§9 Abs. 1 Nr. 20 BauGB)

Zur Vermeidung, Minimierung und zum Schutz der Belange von Natur und Landschaft sind im zeichnerischen Teil folgende Festsetzungen getroffen:

- Zum Schutz von Vögeln und Fledermäusen sind notwendige Gehölzrodungen ausschließlich außerhalb der Vogelbrutzeit und der Aktivitätsphase von Fledermäusen vorzunehmen, also nicht im Zeitraum vom 01. März bis 31. Oktober
- Zum kurzfristigen Ausgleich verloren gehender potenzieller Tageshangplätze sind drei Fledermauskästen in der unmittelbaren Umgebung zu verhängen
- als langfristiger Ausgleich ist je Baugrundstück ist ein klein- bis mittelkroniger Laub- oder Obstbaum anzupflanzen
 - der Standort kann frei gewählt werden

13. Flächen mit Bindungen für die Anpflanzung von Bäumen, Sträuchern und sonstigen Bepflanzungen (§ 9 Abs. 1 Nr. 25a BauGB)

Die festgesetzten Pflanzungen sind spätestens ein Jahr nach Fertigstellung der Bebauung vorzunehmen. Sie sind dauerhaft zu unterhalten und zu pflegen und bei Abgang zu ersetzen.

III. HINWEISE UND EMPFEHLUNGEN

1. Oberboden und Erdarbeiten

Der humose Oberboden ist getrennt abzutragen, sorgfältig zu sichern und möglichst vollständig auf dem Grundstück wieder zu verwenden oder zur Verbesserung der Bodenwerte auf anderen landwirtschaftlichen Nutzflächen wieder aufgebracht werden. Dies gilt auch für Baustellenzufahrten, Baulagerflächen und sonstige temporäre Einrichtungen.

Die Erdarbeiten sind möglichst im Massenausgleich durchzuführen. Auf die Verpflichtung zum schonenden Umgang mit dem Naturgut Boden gemäß § 1a Abs.1 BauGB wird hingewiesen.

Bei der Ausführung von Baumaßnahmen sind folgende Erfordernisse zum Schutz des Bodens zu beachten:

- Bei Baumaßnahmen ist darauf zu achten, dass nur soviel Mutterboden abgeschoben wird, wie für die Erschließung des Baufeldes unbedingt notwendig ist.
- Ein erforderlicher Bodenabtrag ist schonend und unter sorgfältiger Trennung von Mutterboden und Unterboden durchzuführen. Unnötiges Befahren oder Zerstören von Mutterboden auf verbleibenden Freiflächen ist nicht zulässig.
- Bodenarbeiten sollten grundsätzlich nur bei schwach feuchtem Boden und bei niederschlagsfreier Witterung erfolgen.
- Ein Überschuss an Mutterboden soll sinnvoll an anderer Stelle wiederverwendet werden (Grünanlagen, Rekultivierung, Bodenverbesserungen).
- Anfallender Bauschutt ist ordnungsgemäß zu entsorgen; Er darf nicht als An- bzw. Auffüllmaterial (Mulden, Baugrube, Arbeitsgraben usw.) benutzt werden.
- Bodenbelastungen, bei denen Gefahren für die Gesundheit von Menschen oder erhebliche Beeinträchtigungen des Naturhaushaltes nicht ausgeschlossen werden können, sind der Unteren Bodenschutzbehörde zu melden.

2. Untergrundverunreinigungen, Altlasten und Abfallbeseitigung

Bekannte, vermutete, sowie gefundene Bodenbelastungen, bei denen Gefahren für die Gesundheit von Menschen, bedeutende Sachwerte oder erhebliche Beeinträchtigungen des Naturhaushaltes nicht ausgeschlossen werden können, sind der unteren Bodenschutzbehörde zu melden.

Anfallende Bauabfälle, Bauschutt und Abbruchmaterial müssen getrennt gesammelt und einer Verwertung zugeführt bzw. als Abfall entsorgt werden. Es wird besonders auf die mögliche Bodengefährdung durch Farben, Lacke, Verdünnungsmittel, Holzschutzmittel, Mörtelverfestiger, Wasserschutzanstriche und andere Bauchemikalien verwiesen. Beim Umgang mit diesen Stoffen ist besondere Sorgfalt geboten. Sie dürfen auf keinen Fall in den Boden gelangen. Leere Behälter und Reste sind ordnungsgemäß zu entsorgen.

3. Geologie, Geotechnik und Baugrund

Hinsichtlich Baugrundaufbau, Bodenkennwerten, Wahl und Tragfähigkeit des Gründungshorizonts, Baugrundsicherung, Grundwasser etc. wird eine ingenieurgeologische Beratung durch ein privates Ingenieurbüro empfohlen.

4. Grundwasserschutz

Das Eindringen von wassergefährdenden Stoffen in das Erdreich ist zu verhindern.

Zum Schutz des Grundwassers vor wassergefährdenden Stoffen – auch im Zuge von Bauarbeiten – sind außerdem die erforderlichen Schutzvorkehrungen gegen eine Verunreinigung bzw. nachteilige Veränderung seiner Eigenschaften zu treffen. Ggf. sind die Regelungen der VAWS zum Umgang mit bzw. zur Lagerung von wassergefährdenden Stoffen zu beachten.

5. Beseitigung von Niederschlagswasser

Gemäß dem Wasserhaushaltsgesetz gilt das Gebot der dezentralen Beseitigung von Niederschlagswasser. Der Nachweis über die ordnungsgemäße Abwasserbeseitigung ist im Zuge des Entwässerungsgenehmigungsverfahrens zu erbringen.

6. Denkmalschutz

Bei der Durchführung der Bebauung besteht die Möglichkeit, dass bisher unbekannte Bodenfunde entdeckt werden. Gemäß Denkmalschutzgesetz sind etwaige Funde (Scherben, Knochen, Hölzer, Pfähle, Mauerreste, Metallgegenstände, Gräber, auffällige Bodenverfärbungen, Humushorizonte) umgehend dem Regierungspräsidium Stuttgart zu melden und bis zur sachgerechten Dokumentation und Ausgrabung im Boden zu belassen, eine angemessene Frist zur Dokumentation und Bergung ist einzuräumen.

Mit den Erdarbeiten darf erst begonnen werden, wenn vorhandene Bodendenkmale sachgerecht freigelegt, dokumentiert und geborgen wurden. Auf die Bestimmung des Denkmalschutzgesetzes wird hingewiesen.

Auch ist die Archäologische Denkmalpflege hinzu zu ziehen, wenn Bildstöcke, Wegkreuze, alte Grenzsteine oder ähnliches von den Baumaßnahmen betroffen sein sollten.

7. Beleuchtung

Bei der Installation neuer Beleuchtungseinrichtungen wird die Verwendung von Leuchtentypen mit geringer Lockwirkung für Insekten empfohlen.

8. Vermessungs- und Grenzzeichen

Vermessungs- und Grenzzeichen sind für die Dauer der Bauausführung zu schützen und soweit erforderlich, unter den notwendigen Schutzvorkehrungen zugänglich zu halten. Die Sicherung gefährdeter Vermessungszeichen ist vor Beginn beim Vermessungsamt zu beantragen.

9. Einbauten (Rückenstützen der Straßenverkehrsflächen, Straßenschilder etc.) auf privaten Grundstücksflächen

Auf Grund der örtlichen Verhältnisse kann es erforderlich sein, dass zur Herstellung der Straßenverkehrsflächen während der Bauphase vorübergehend in die Randbereiche der angrenzenden Privatgrundstücke eingegriffen werden muss.

Haltevorrichtungen sowie Leitungen für die Straßenbeleuchtung einschließlich Beleuchtungskörper und Zubehör sowie Kennzeichen- und Hinweisschilder für Erschließungsanlagen befinden sich aus verschiedenen Gründen sinnvollerweise zum Teil neben der Straßenverkehrsfläche auf den privaten Grundstücken. Zudem werden zur Herstellung der öffentlichen Verkehrsflächen zum Teil Böschungen, Stützmauern und Hinterbetonstützen für die Straßenrandeinfassung auf den angrenzenden Privatgrundstücken notwendig.

Die Gemeinde wird notwendige Einbauten frühzeitig mit den betroffenen Grundstückseigentümern erörtern und notwendige Einbauten über z. B. Grunddienstbarkeiten sichern.

Fassungen im Verfahren:

Fassung vom 04.12.2019 für die Sitzung am 19.12.2019

Bearbeiter:

Joschka Joos



Dettenseer Str. 23

72186 Empfingen

07485/9769-0

info@buero-gfroerer.de

Es wird bestätigt, dass der Inhalt mit den hierzu ergangenen Beschlüssen des Gemeinderats übereinstimmt.

Ausgefertigt Stadt Rosenfeld, den

.....
Thomas Miller (Bürgermeister)