





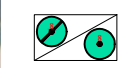
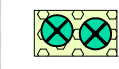





# UMWELTBERICHT ZUM BEBAUUNGSPSLAN 'SCHUPPENGEBIET SCHALTERN' IN ROSENFELD - TÄBINGEN: BESTANDSPLAN BIOTOPE UND NUTZUNGEN

STADT ROSENFELD - ZOLLERNALBKREIS

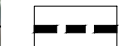
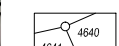


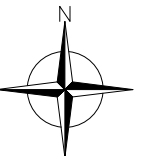
## ZEICHENERKLÄRUNG

-  33.41 Fettwiese mittlerer Standorte
-  33.43 Magerwiese mittlerer Standorte (aktueller Bestand)
-  33.43 Magerwiese mittlerer Standorte = FFH-Mähwiese nachrichtlich gemäß Abgrenzung LUBW (Mähwiesenkartierung 2014) Auf Grundstück 1155 u. 1156 wird die Magerwiese aktuell (Juni 2018) teils von folgenden Biotoptypen eingenommen:  
33.80 Rasen  
33.61 Intensivwiese als Dauergrünland  
35.60 Ruderalvegetation  
60.24 Unbefestigte Fläche (Rohboden)  
60.41 Lagerflächen (Holz, Aufschüttung)  
In der Eingriffs- / Ausgleichbilanzierung im Umweltbericht werden diese Biotoptypen / Nutzungen nicht berücksichtigt sondern die durch die LUBW erfasste Magerwiese als Bestand zu Grunde gelegt

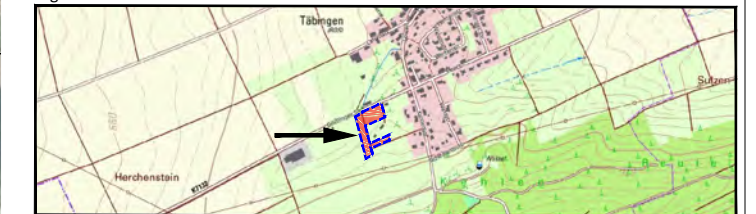
-  33.80 Zierrasen
-  45.30 Obst- / Laubbaum  
a = auf geringwertigem Biotoptyp (33.80)  
b = auf mittelwertigem Biotoptyp (33.41)  
c = auf hochwertigem Biotoptyp (33.43)
-  45.40b Streuobstbestand (ausschließlich dicht stehende Halbstämme) auf mittelwertigen Biotoptyp (33.41)
-  60.10 Von Bauwerken bestandene Fläche (Schuppen)
-  60.21 Versiegelte Fläche
-  60.22 Gepflasterte Fläche / Plattenbelag
-  60.25 Grasweg
-  60.41 Lagerplatz

## Sonstige

-  Grenze des räumlichen Geltungsbereichs des BBP 'Schuppenggebiet Schaltern' (§ 9 Abs.7 BauGB)
-  Flurstücksgrenzen und Flurstücksnummern



## Lage im Raum



Stadt Rosenfeld  
Frauenberggasse 1  
72348 Rosenfeld

## UMWELTBERICHT ZUM BEBAUUNGSPSLAN 'SCHUPPENGEBIET SCHALTERN' IN ROSENFELD - TÄBINGEN BESTANDSPLAN BIOTOPE UND NUTZUNGEN

Maßstab:	1 : 1.000	Projektnummer:	12506
		Plannummer:	12506 / best-1.2
Gez./Geb.	Datum	Änderungsvermerk	Grundlage: ALK
Gf/De	30.08.18	Bestandsplan	
Gf/De	31.01.19	Stand zur Offenlage	

	Büro Empfingen Dettenseer Str. 23 72186 Empfingen Tel.: 07485/9769-0 info@buero-groerer.de	Büro Überlingen Bahnhofstr. 18-20 88662 Überlingen Tel.: 07551/8008-0 info@groerer-archikom.de
---	--	--